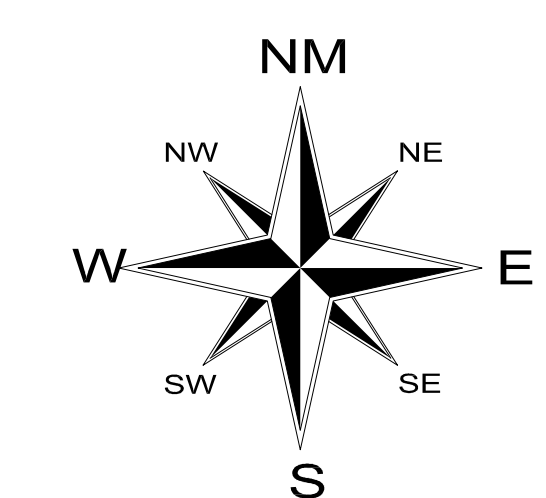
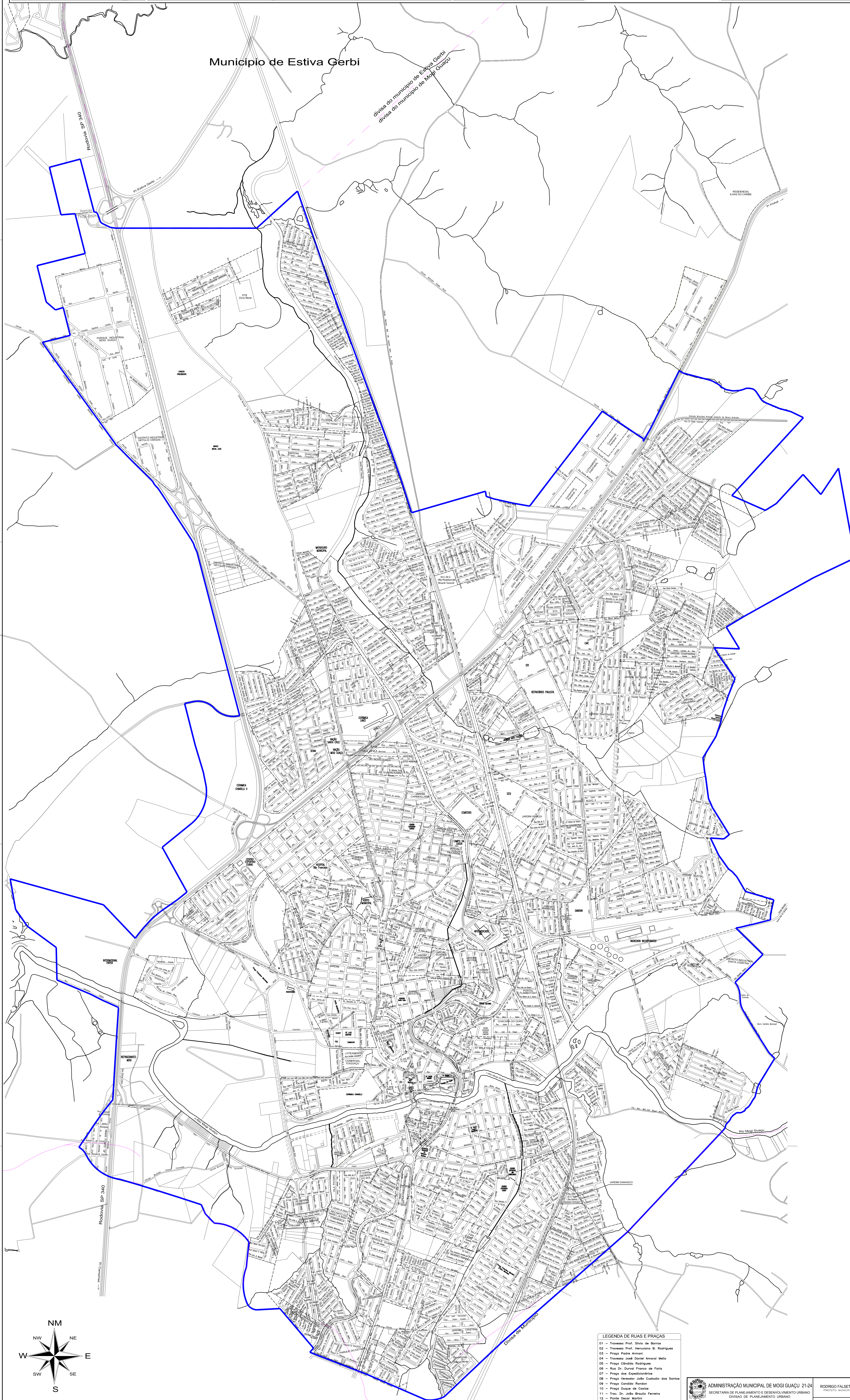
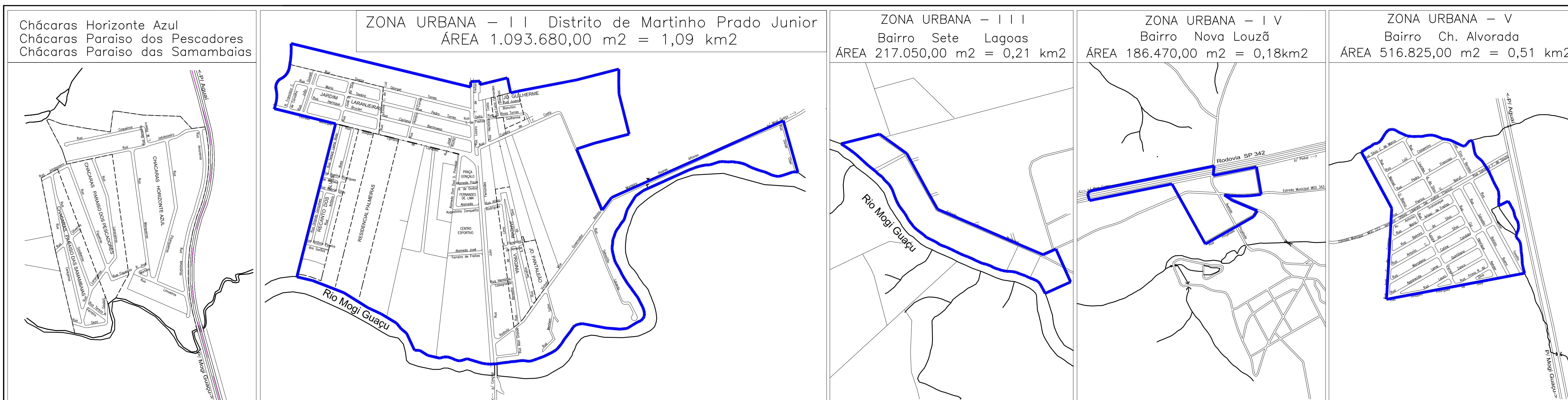


# MAPA DA ÁREA URBANA



ZONA URBANA I - ÁREA 43.784.679,84 m<sup>2</sup> ou 43,78 Km<sup>2</sup>

- LEGENDA DE RUAS E PRAÇAS**
- 01 - Travessa Prof. Silvio de Barros
  - 02 - Travessa Prof. Joaquim B. Rodrigues
  - 03 - Praça Padre Amador
  - 04 - Travessa José Daniel Assunção Neto
  - 05 - Praça Cláudia Rodrigues
  - 06 - Rua Dr. Daniel Franco de Faria
  - 07 - Praça das Esportivistas
  - 08 - Praça Venâncio José Castello dos Santos
  - 09 - Praça Cândida Rondon
  - 10 - Praça Duque de Caxias
  - 11 - Rua Dr. João Bráulio Ferrares
  - 12 - Praça Oscar Martin
  - 13 - Praça Carlos Henrique
  - 14 - Praça São José
  - 15 - Rua Tenente Rietz
  - 16 - Praça de Passarela
  - 17 - Praça Andréa Luz Zanon
  - 18 - Praça Clair Mendes - Venâncio

**ADMINISTRAÇÃO MUNICIPAL DE MOGI GUAÇU 2124**  
 SECRETARIA DE PLANEJAMENTO E DESENVOLVIMENTO URBANO  
 CIDADANIA DE PLANEJAMENTO URBANO

PROJETO: PLANTA DO MUNICÍPIO - Área Urbana.  
 MÚNICIO DE MOGI GUAÇU

DATA: 11/2013 ESCALA: 1:10.000 LEVANT.: PROJETO: DESENHO: PRODUÇÃO: FOLHA: 01 DE 01

RICHARDO FALETTI  
 PROJETO MUNICIPAL

Prof. Eduardo Mendes Sobrinho  
 Arquiteto Responsável